

INSTITUTO PÚBLICO DE INVESTIGACIÓN DE ACUICULTURA Y PESCA

INVESTIGACIÓN DE LOS RECURSOS BIOACUÁTICOS Y SU AMBIENTE
Unidad de los Recursos Bentónicos Demersales y Agua Dulce/Embalses

PROGRAMA CAMARÓN

FICHA PESQUERA 004

CAMARÓN CAFÉ, CAMARÓN PATI AMARILLO

Yellow leg shrimp

Farfantepenaeus californiensis (Holmes, 1900)



Taxonomía: Orden Decápoda, familia Penaeidae

Características de la especie

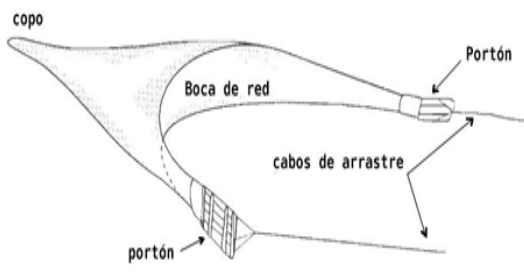
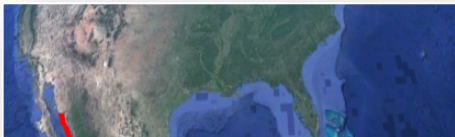
Rostro: con dientes dorsales (8-11) y ventrales, **surco** y **carina adrostrales largos**, sobrepasando ampliamente el nivel del diente epigástrico, llegando frecuentemente hasta cerca del borde posterior del caparazón (especie acanalada), parte posterior del surco adrostral casi recta. Carina gastro frontal presente y bien definida. **Carina gastro-orbital larga**, cubriendo por lo menos 4/5 de la distancia entre la espina hepática y el margen orbital.

Color: Fondo café-rojizo, pereiópodos amarillos.

Talla máxima: 24,0 cm de longitud total (Hendricks, 1995 y 1996).

Hábitat y biología: Ha sido encontrada sobre fondos arenosos o lodosos entre 2 y 180 m de profundidad pero es más abundante entre 25 y 50 m; es típicamente marina, no obstante, los juveniles se encuentran ocasionalmente en estuarios y lagunas (Hendricks, 1996).

DISTRIBUCIÓN GEOGRÁFICA



Fuente: INP

Distribución en el mundo: Desde el extremo norte del Golfo de California hasta Tumbes (Méndez, 1995).

Distribución en Ecuador: Esta comprendida desde Esmeraldas hasta El Oro.

TIPOS DE FLOTAS

Flota Industrial: Barcos de madera con red de arrastre, 42 embarcaciones polivalentes (merluza y camarón) registradas por la SRP.



Fotografía: INP

Flota Artesanal: Botes de fibra de vidrio, canoas realizadas, botes de madera y canoa.

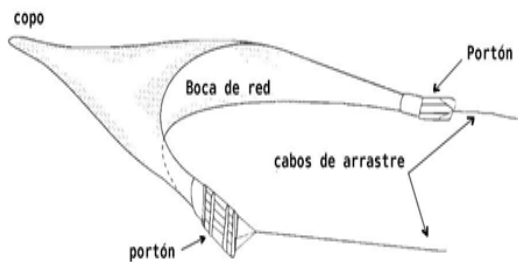


Fotografía: INP

ARTES DE PESCA

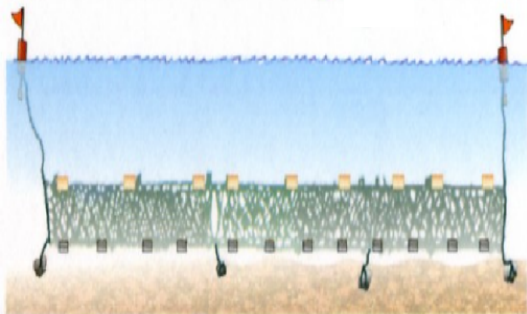
a) Industrial

Red de arrastre de fondo.



b) Artesanal

Enmalle de fondo



Elaborado por: Tec. Rómulo Castro

PRINCIPALES PUERTOS DE DESEMBARQUE:			FUENTE DE DATOS:
PROVINCIA	INDUSTRIAL	ARTESANAL	
Esmeraldas:	Esmeraldas	Camarones, Rocafuerte, Las Piedras	<ul style="list-style-type: none">• Instituto Nacional de Pesca• Seguimiento a los desembarques de la flota artesanal que captura camarón (langostino) a través de un sistema de entrevistas directas a los pescadores artesanales.• Seguimiento a las capturas industriales a través del sistema de colección de datos <i>in situ</i> por parte del programa de observadores a bordo.
Manabí:	Manta, Puerto López y Jaramijó	San Jacinto, San Clemenete, San Alejo	
Santa Elena:	Anconcito		
Guayas:	Posorja	Playas y Engabao	
El Oro:	Puerto Bolívar	Pto. Bolívar, Bajo Alto	

Elaborado por: Blgo. Francis Nicolaidés; fnicolaidés@institutopesca.gob.ec

